




	Circuits hebdomadaires 2015 RCVV	Km	Orientation	Niveau	Denivelée
1		Flers, Banvou, la Ferrièreaux-Etangs, D 12 , D 266 route des Crêtes, le mont d'Hère, à gauche Lonlay- le-Tesson, D 20 , Briouze, Bellou-en-Houlme, Echalou, Beausoleil, Messei, le Gué, Flers	50	→	V	394
1	p	<i>Promenade: Flers, Banvou, La Ferrière-aux-Etangs, D 12, D 266 route des crêtes à gauche D 366 Dieufit, Bellou, Echalou, Beausoleil, Messei, le Gué, Flers</i>	40			
2		Flers, Chanu , Tinchebray, D 911 St Pierre d'entremont, à la Sortie à gauche D 184 St Germain du Crioult, Pont Ecoulant, Condé sur noireau, Pont Erambourg, la Vallée de la Vère, La Fosse, St Georges des Groseillers, Flers	65	↑	B	594
2	p	<i>Promenade : Idem jusqu'à St Pierre D'entremont, la Croix la main, Caligny, St Georges des Groseillers, la Bourdonnière, Flers</i>	40			
3		Flers, la Halouzière, Echalou, Bellou-en-Houlme, à g D 53 , D20, St Opportune, La Carneille, à d D 43, Taillebois, à g D15, Athis, jusqu'au carrefour Champion, à d Aubusson, à g vers le terrain de sports, le Bas Faix, Flers	45	→	B	404
3	p	<i>Promenade : Flers, la Halouzière, carrefour Paris, Ronfeugerai, Taillebois, Ste Honorine-la -Chardronne, Athis, carrefour Champion, Aubusson, Flers</i>	35			
4		Flers, le Forum, rue des écoles, rue nouvelle, le bourg de St Georges-des-Groseillers, Caligny, la Croix la main, à gauche D 911 St Pierre-d'Entremont, Monsecret, Tinchebray, D 911 vers Sourdeval, au carrefour le Paillot à gauche D 229 St Jean-des-bois, Yvrandes, St Cornier-des-Landes, Préaux, Chanu, D 225 carrefour la Croix, D 25, la Chapelle-Biche, Flers	55	↓	V	542
4	p	<i>Promenade : Idem jusqu'à Tinchebray, Ensuite D 22 vers St Cornier-des-Landes , Préaux, Chanu, D 225, carrefour la croix, D 25 la Chapelle-Biche, Flers</i>	45			
5		Flers , les Planches de Crocq, Messei, Maudouet, Bellou, Mesnil-de-Briouze, D 308, vers Lonlay-le-Tesson, au croisement avec la D 20 , à gauche Briouze, Ste Opportune, D 20, D 216, Durcet, les Etangs de Gine, Beausoleil , la Selle-la-Forge, Flers	50	↗	V	342
5	p	<i>Promenade : Flers , les Planches de Crocq, Messei, Maudouet, 1 Km avant Bellou, à gauche D 118, Echalou, dans le bourg à droite D 3 le Loget, les Hulies, à gauche le Hamel-Elie, la Halouzière, le bourg de la Selle-la-Forge, Flers</i>	30			
6		Flers, D 18 la Selle la Forges, la Halouzière, D 118 Bellou, D 53 carrefour Joyeux, la Sauvagère, D 386 baignoles, Prendre la D335 vers l'Etoile d'Andaine, au golf carrefour de la prise-pontin, à droite le Rond des Dames, carrefour de dompierre, tout droit la ferme des minères, le Gué-Plat, D 21, Vieux-Bourg, Banvou, la Fonte, les Planches de croc, Flers	55	↘	V	488
6	p	<i>Promenade : Idem jusqu'à St Michel des Andaines, au carrefour à droite D 908 faire 1Km200 et prendre à droite R F en direction de la ferme des Minières, le Gué-Plat, Banvou, les Planches de croc, flers</i>	45			
7		Flers, D 217 St Clair de Halouze, au bas de la Haussière, à gauche D 368 les Petites Noés, la Chapelle aux moines, à gauche et à droite, la Hélesièrre, le Gué à droite les planches de Croc, Messei, Landigou, la carneille, Rouvrou, le pont des vers, Pont d'Ouilly, Pont Erambourg, la vallée de le Vère, la Fosse, St Georges des Groseillers, Flers	65	→	V	683
7	p	<i>Promenade : Idem jusqu'à la Carneille, au bourg à gauche Ronfeugerai, carrefour Paris, la Halouzière, flers</i>	35			
8		Flers , Banvou, Dompierre, Chanpsecret, direction Perrou, à Belle Arrivée, 1ere AG Blutel, AG Ste Geneviève, l'Etoile d'Andaine, Baignoles, au golf à gauche carrefour de la prise Potin, à gauche le Rond des Dames, carrefour de Dompierre, tout droit la ferme des Minières, Batillat à gauche la Ferrère aux Etangs, à droite Saires la Verrerie, Flers	60	↗	V	564
8	p	<i>Promenade : Flers, Banvou, Dompierre, la Pesnière, à gauche carrefour de Dompierre, à gauche route des Minières, Batillat, à gauche la Ferrière aux Etangs, à droite route des Crêtes, Dieufit, Saires la Verrerie, la Grilloire, Flers</i>	40			
9		Flers, St Georges des Groseillers, Caligny, la Croix la Main, St Pierre D'Entremont , Tinchebray direction Sourdeval, D 911 carrefour le Paillot, à gauche St Jean des bois, Yvrandes, St cornier, des landes, Préaux à gauche Chanu, carrefour la Croix, forêt de St Clair de Halouze, la Haussière, Flers	60	↙	B	541
9	p	<i>Promenade : Idem jusqu'à Tinchebray puis Yvrandes, St Cornier des Landes, Préaux, à gauche Chanu, carrefour la Croix, forêt de St Clair de Halouze, la Haussière, Flers</i>	45			


		Circuits hebdomadaires 2015 RCVV	Km	Orientation	Niveau	Denivelée
10		Flers, les Basses Folletières, couper la D 924 Prendre la D 229 Ronfeugerai, la Carneille, Ste Opportune, D 354 carrefour Goignet, à gauche St André de Briouze, D 51 à droite St Hilaire de Briouze, le Gué de Rouvre, D 19, D 218 Lonlay le Tesson, le Mont d'Hère, les Crêtes, la Ferrière aux Etangs, Pic Louvette, Banvou, Flers	65	↙	B	519
10	p	<i>Promenade : Idem jusqu'au carrefour du Coignet, à droite traverser la D 924 ensuite la D 366 Bellou, la Ferrière aux Etangs, un Km avant le bourg à droite Saires la Verrerie, Echalou, Flers</i>	45			
11		Flers, Bellou, Briouze, D 21 la Forêt-Auvray, Château du Repas, à gauche D 15 Ste Honorine la Guillaume, Notre Dame du Rocher, Taillebois, Ste Honorine la Chardronne, Pont-erambourg, Condé sur Noireau, St Pierre d'Entremont, D 18 Flers	70	↗	B	680
11	p	<i>Promenade : Idem jusqu'à Notre Dame du Rocher, à gauche le Pont Huan, la Carneille, D 43 vers Landigou ensuite deuxième à droite, le carrefour Paris, la Halouzière, Flers</i>	50			
12		Flers, Chanu, Tinchebray, D 911 sur 4 Km 500 à droite Ménil-Ciboult, Truttemer le Petit, Truttemer le Grand, à droite D 86 carrefour Coquard, D 86 le Chéné, D 311 le Parc, Rully, D 309, de Caligny, à droite Cerisy, le Café Bleu, Flers	75	↑	B	701
12	p	<i>Promenade : Idem jusqu'au carrefour du Parc, à droite D 57 Bernières le Patry, Clairefougère, le bas de Cambuzo, tout droit D 185 St Pierre d'Entremont, Cerisy Flers</i>	55			
13		Flers, les Planches de Croc, Banvou, Pic Louvette, la Ferrière-aux-Etangs, les Crêtes, le Mont d'Hère, Lonlay-le-Tesson, le Gué de Rouvre, St Hilaire-de-Briouze, St André-de-Briouze, carrefour du Coignet, Ste Opportune, La Carneille, à gauche vers Landigou, Première route à droite après l'étang, Château des Haies, carrefour Paris, la Halouzière, Flers	65	→	B	503
13	p	<i>Promenade : Idem jusqu'à la Ferrière-aux-Etangs, ensuite la route des Crêtes, Dieufit, Saires-la-Verrerie, La Grilloire, Echalou, Beausoleil, Flers</i>	30			
14		Flers, Cerisy, St Pierre-d'Entremont, D 18 Vassy D 26 sur 2 Km 500 à gauche D 56 le Theil-Bocage, D 56 Estry, à gauche D 55 Vire, prendre la D 177 à gauche, la D 175 Maisoncelle-la-Jourdan, D 175 Truttemer-le-Grand, Truttemer-le-Petit, C 1, D 229 Mesnil-Ciboult, D 269 D 911 Tinchebray, D 22, D 225 Chanu, Flers	75	↑	B	824
14	p	<i>Promenade : Idem jusqu'à Vassy, ensuite D 309, D 54, Moncy, Cambuzo, Montsecret, à gauche D 911, après la voie ferrée à droite D 265 les Loges, le Hameau-de-Vère, Flers</i>	40			
15		Flers, Bellou, Dompierre, D 21 la Croix-des-Landes, à gauche vers la N 176, D 962, St Front, à gauche D 22 la Baroche-sous-Lucé, à gauche Beaulandais, à gauche D 52 vers Champsecret, carrefour D 52 à droite C 3 Juvigny-sous-Andaine, à droite D 235 vers Bagnoles, la Croix Quentin, à gauche D 53 le Golf, St Michel-des-Andaines, Bellou, Flers	80	↓	B	709
15	p	<i>Promenade : Flers, Banvou, Dompierre, à Gauche D 360 carrefour de Dompierre, à droite route forestière du Mont en Gérome, carrefour du Sap du Cerf, D 218 la Sauvagère, Bellou, Flers</i>	50			
16		Flers, Echalou, la Grilloire, Saires-la-Verrerie, Dieufit, la route des Crêtes, les Aulnays, Beauvain D 266 à gauche D 908 sur 1 Km, Joué-du-Bois, à gauche D 202 le Champ-de-la-Pierre, D 909 Ranes, D 909 sur 1 Km 500 à gauche D 318 Faverolles, Lonlay-le-Tesson, Ménil-de-Briouze, Bellou, Flers	80	→	V	662
16	p	<i>Promenade : Idem jusqu'aux Aulnays, à gauche le Grais, Lonlay-le-Tesson, Ménil-de-Briouze, Bellou, Maudouet, Messei, les Planches de Croc, Flers</i>	55			
17		Flers, le Hameau de Vère, le Café Bleu, Montsecret, D 265 St Quentin les Chardonnerets, la Fosse, à droite D 924 sur 200 m à gauche Truttemer le Petit, Truttemer le Grand, D 175 Maisoncelles la Jourdan, Vire (quartier St Anne) les Vaux de Vire, Martilly, direction Aunay sur Odon, D 55 Estry à droite D 56, sur 1 Km à droite D 57 les Hauts Vents D 57 Bernières le Patry, Clairefougère, le bas de Cambuzo, St Pierre d'Entremont, Cerisy, Flers	80	↑	B	792
17	p	<i>Promenade : Idem jusqu'à Truttemer le Grand à droite carrefour Coquard, le Chêne, le Parc, Bernières le Patry, Clairefougère, le bas de Cambuzo, St Pierre d'Entremont, Cerisy, Flers</i>	55			
18		Flers, Le Gué, Banvou, Dompierre, Belle Arrivée, 1ere AG Blutel, AG Ste Geneviève, l'Etoile, D 218 la Sauvagère, Lonlay-le-Tesson, Briouze, Ste Opportune, la Carneille, Ronfeugerai, carrefour Paris, le Hamel Elie, la Selle-la-Forge, Flers	70	↘	B	694
18	p	<i>Promenade Idem jusqu'à Lonlay le Tesson, Ménil-de-Briouze, Bellou, Maudouet, Messei, le Gué, Flers</i>	65			


		Circuits hebdomadaires 2015 RCVV	Km	Orientation	Niveau	Denivelée
19		Flers, la Fournière, Cap'Flo, Rebion, le Bois Maillard, le Mesnil, la Fontaine, la Lande Patry, la Bourdonnière, le Bourg de St Georges, la Fosse, la vallée de la Vère, Pont-Erambourg, Condé sur noireau, D 36, D 105, Pontécoulant, D 105, D 184 St Germain du Grioult, D 184, D 911, St Pierre d'Entremont, Tinchebray, à gauche D 22 D 225 Chanu, à droite Préaux, à gauche le Biot, Larchamp, la Chapelle biche, Flers	80	↑	R	805
19	p	<i>Promenade : Idem jusqu'à Condé sur Noireau, ensuite St Pierre d'Entremont, Montsecret, Tinchebray, D 22, D 225 Chanu, D 225 carrefour la Croix, la Chapelle Biche, Flers</i>	60			
20		Flers, La Chapelle-Biche, carrefour Blondel, à droite Chanu, D 229 Préaux, D 22, D 229, St Cornier-des-Landes, Yvrandes, à droite D 23 Tinchebray, D 911, D 269, C 1 Truttemer-le-Petit, Truttemer-le-Grand, à droite D86, D 311 à droite le Parc, D 311 Rully, D 309 Moncy, D 54 Montsecret, D 911 St Pierre-d'Entremont, Cerisy, le Café Bleu, Flers	70	↑	B	582
20	p	<i>Promenade : Idem jusqu'à Tinchebray, puis Montsecret, St Pierre-d'Entremont, Cerisy, le Café Bleu, Flers</i>	50			
21		Flers, Bellou, la Sauvagère, St Michel des Andaines, à droite et à gauche le Golf de Bagnoles, D 235 Juvigny, à droite N 176 puis à gauche Beaulandais, la Baroche sous Lucé, à droite D 22 Domfront, l'ancienne gare, D 22 lonlay l'Abbaye à droite D 217 l'Epine Orbière, St Clair de Halouze, Cité des Mines, Flers	75	↓	R	662
21	p	<i>Promenade : Flers, Bellou, le Ménil de Briouze, Lonlay le Tesson, à droite le Mont d'Hère, D 266 la Ferrière, aux Etangs, le Bourg, Pic Louvette, Banvou, Flers</i>	45			
22		Flers, la Halouzière, Ronfegerai, Taillebois, Ségrie Fontaine, Rouverou, le Pont des Vers, D 18 sur 1 Km 500 à gauche D 43 Ussy, à gauche D 6 pendant 9 Km, Meslay, à gauche D 143 sur 2 Km à gauche, D 23 St Clair, D 23, D 167 Pont d'Ouilly, Pont-Erambourg, D 17 la Vallée de la Vère, la Fosse, St Georges, Flers	85	↗	B	1089
22	p	<i>Promenade : Idem jusqu'à Rouvrou, à droite les Roches d'Oètre, à gauche St Philibert, le Pont des Vers, Pont-d'Ouilly, Pont-Erambourg, D 17 la vallée de la Vère, la Fosse, St Georges des Groseillers, Flers</i>	55			
23		Flers, la Bissonnière, la Guérinière, la Béguinière, la Chapelle Biche, Larchamp, le Biot, à gauche, Lonlay l'Abbaye, D 22 vers Domfront, après 2Km environ à droite St Gilles des Marais, le Pont-D'Egrenne, D 21 Passais, à gauche D 24 St Fraimbault, D 24 Céaucé, Traverser la D 962, D 24 sur 300 m, à gauche D 207, au monument C 5 Avrilly, C 6, D 22 St Front, Domfront, D 21 Dompierre, Banvou, Flers	85	↖	R	762
23	p	<i>Promenade : Idem jusqu'à Lonlay-l'Abbaye, Domfront, la Croix des Landes, D 908 Carabin Gâté, à gauche Champsecret, Dompierre, Banvou, Flers</i>	55			
24		Flers, les Basses Follières, les Hautes Follières, traverser la D 924, la D 229, La Saumonée, au carrefour Champion D 25 Athis, Ste Honorine la Chardronne, D 15 Taillebois, Notre Dame du Rocher, Ste Honorine la Guillaume, le Château du Repas, à droite D 21 Briouze, Lonlay le Tesson, la Ferté Macé, D 908 St Michel des Andaines, suivre la D 908 sur 2 Km, à droite route du Mont en Gérôme, la Ferrière aux Etangs, Pic Louvette, Banvou, Flers	80	↘	B	738
24	p	<i>Promenade : Idem jusqu'à Briouze, Bellou en Houleme, la Ferrière aux Etangs, Pic Louvette, Flers</i>	65			
25		Flers, la Fournière, Les Planches-de-Croc, Messei, Maudouet, Bellou, Le Mesnil-de-Briouze, Lonlay-le-Tesson, à gauche D 218, D 19 Fromentel, D 909 Putanges, à gauche D 15 sur 2 Km à gauche D 221, D 21 Briouze, à droite D 254, D 354 Ste-Opportune, D 20 la Carneille, D 20 Athis, D 25 Flers	80	→	V	902
25	p	<i>Promenade : Idem jusqu'à Lonlay-le-Tesson, puis Lignou, Pointel, Briouze, Ste-Opportune D 20 la Carneille, D 20 Athis, Ronfeugerai, Flers</i>	65			
26		Flers, dir St Clair-de-Halouze, D 217 la Haussière, à droite D 225 Chanu, D 225 Tinchebray, direction Vire, à droite D 57(D22), Bernières le Patry, à droite la Roche Chauvin, Rully, à droite D 309 sur 2 Km, à droite Clairefougère, D 265, à gauche Montsecret, D 911 la Croix la Main, Caligny, St Georges des Groseillers (le stade), D 229 Aubusson (le stade), Flers	55	↖	R	614
26	p	<i>Promenade : Idem jusqu'à Tinchebray, ensuite D 911 Montsecret, la Croix la Main, Caligny, St Georges des Groseillers(le stade) Aubusson, le stade, rue Létard, Flers</i>	45			


		Circuits hebdomadaires 2015 RCVV	Km	Orientation	Niveau	Denivelée
27		Flers, la Chapelle Biche, à gauche C 1, C 3, le Parc Celtique, D 810 St Clair de Halouze, D 217 sur 1 Km, à gauche St Bômer les Forges, D 260 L'Arthur, D 52 Champsecret, D 52 carrefour du Carabin-Gaté, Tout droit, carrefour Belle Arrivée, C 3 Juvigny sous Andaine, à gauche D 235 Bagnoles de l'Orne, D 386, St Michel des Andaines, D 53 la Sauvagère, D 53 Bellou en houlme, D 53, D 354 Ste Opportune, D 20 la Carneille, Ronfeugerai, carrefour Paris, la Halouzière, Flers	80	↘	R	922
27	p	<i>Promenade : Idem jusqu'à Champsecret, dans le haut du bourg D 208 le Gué-Plat, la Ferrière aux Etangs, Bellou, D 53, D 354 Ste Opportune, D 20 la Carneille, Ronfeugerai, carrefour-Paris, La Halouzière, Flers</i>	65			
28		Flers, Cap'Flo, route de Chanu, Rebion, St Paul, Landisacq, Frêne, Montsecret D 265 St Quentin les Chardonnetts, Truttemer le Petit, Truttemer le Grand, les Croix, carrefour les Maures, Vengeon, Gathemo, Perier en Beauficel, direction le Pont de la Forge, à gauche Sourdeval, le Frêne-Poret, St Jean des Bois, Yvrandes, St Cornier des Landes, Préaux, Chanu, Flers	90	↑	R	1027
28	p	<i>Promenade : Idem jusqu'à St Quentin les Chardonnetts, ensuite le Ménil-Ciboult, le Paillot, D 229 direction St Jean des Bois, sur 1 Km à droite les Trois Cheminées, Préau, Chanu, Flers</i>	55			
29		Flers, la Halouzière, Ronfeugerai, Athis, Ste Honorine la Chardonne, D 15 Taillebois, Notre Dame du rocher, Ste Honorine la Guillaume, le Château du repas, à droite D 21 puis D 51, St André de Briouze, le Gué de Rouvre à droite D 19 puis D218 Lonlay le Tesson, D 20 la Ferté Macé, D 908 sur 2 Km 500 à droite route forestière du mont Gérôme, le parc des Minières, la Ferrière aux étangs, Pic Louvette, Banvou, Flers .	85	→	B	810
29	p	<i>Promenade: Idem jusqu'à Notre Dame du Rocher, à droite dans le bourg le Pont Huan, la Carneille, Durcet, Bellou en Houlme, Saires la verrerie, Pic Louvette, Banvou, Flers</i>	60			
30		Flers, Cap-Flo, les Vallées, la Chapelle Biche, Larchamp, les Bordeaux, Lonlay l' Abbaye, D 217 à droite Rouéllé, St Mars D'Egrenne, Passais la Conception, St Fraimbault, Torchamp, Domfront, la Croix des Landes, Dompierre, Banvou, Saires la verrerie, Echalou, Flers	90	↓	R	744
30	p	<i>Promenade: idem jusqu'au Bordeaux, ensuite Domfront, le Pont de Caen vers Flers sur 1 Km à droite vers la Nocherie, L'Arthur, Dompierre, Banvou, Flers</i>	50			
31		Flers, la Fournière, les Planches de Croc, Messei, D 18 St André de messei, à gauche et à droite Saires la verrerie, D 255 Dieufit, D 266 vers la Coulonche, carrefour D 266, D 208 à gauche le Ménil de Briouze, à droite vers Lonlay le Tesson, carrefour D 308, D 20 Briouze, Ste Opportune, la Carneille, D 43 Taillebois, D 15 Ste Honorine la Chardonne, D 25 Athis, Ronfeugerai, Flers	70	→	V	548
31	p	<i>Promenade: idem jusqu'au Ménil de Briouze, Ste Opportune, la Carneille, Athis, Ronfeugerai, Flers</i>	55			
32		Flers, Cerisy, St Pierre d'Entremont, D 18 Vassy, D 26 sur 2 Km 500 à Gauche D 56 le Theil Bocage, D 56 Estry, à gauche D 55 Vire, D 175 Maisoncelle la Jourdan, D 175 Truttemer le Grand, Truttemer le Petit, C1, D 911 Tinchebray, D 22, D 225 Chanu, Flers	75	↑	B	720
32	p	<i>Promenade: Idem jusqu'à Vassy, ensuite D 309, D 54 Moncy, Cambuzo, Montsecret à gauche, D 911, après la voie ferrée, à droite D 265 les Loges, La Fouillée, le Hameau de Vère, Flers</i>	40			
33		Flers, Le Café Bleu, Cerisy, St Pierre-d'Entremont, D 911 Montsecret, D 54 Moncy, D 309 Rully, D 311 le Parc, D 86 à gauche Truttemer-le-Grand, D 269 Truttemer-le-Petit, le Paillot, à gauche D 911, Tinchebray, à droite D 23 Yvrandes, St Cornier des Landes, Préau, à gauche Chanu D 54 carrefour Blondel à gauche la Chapelle-Biche, Flers	70	↑	B	584
33	p	<i>Promenade : idem jusqu'à Montsecret, Tinchebray, D 23 Yvrandes, St Cornier-des-Landes, Préau, Chanu, D 54, carrefour Blondel, à gauche la Chapelle-Biche, Flers</i>	50			
34		Flers, Les Minières, Le Gué, AD en montant 1ere AG, rejoindre le milieu de La Créatine, AG Messei, La Carneille, Taillebois, Ségrie-Fontaine, Rouvrou, Le Pont-des-Vers, Pont-D'Ouilly, D511 Pontérembourg, Condé-s-Noireau, D911 La Croix La Main, AG Caligny, St Georges-des-Groseillers, rue de Flers, rue du Rousselet, Le Forum, Flers	65	↑	B	509
34	p	<i>Promenade : Flers, rue d'Athis, La Trigale, Ronfeugerai, Athis, Ste Honorine-la-Chardonne, AG Pontérembourg, fin du 1er parcours</i>	40			
35		Flers, la Halouzière, Carrefour Paris, à droite Château des Haies, à l' étang à gauche La Carneille, Ste Opportune, D20 au carrefour du Coignet à gauche St André-de-Briouze, D 51 St Hilaire-de-Briouze, le Gué de Rouvre, D 218 Lonlay-le-Tesson, D 218 le Mont D'hère, la Ferrière-aux-Etangs, Pic Louvette, Banvou, les Planches de Crocq, Flers	65	→	B	516
35	p	<i>Promenade: Flers, Beausoleil, Echalou, la Grilloire, D 255 Saire-la-Verrerie, Dieufit, à droite D 266 route des Crêtes, la Ferrière-aux-Etangs, Pic Louvette, Banvou, Flers</i>	45			


		Circuits hebdomadaires 2015 RCVV	Km	Orientation	Niveau	Denivelée
36		Flers, le Café Bleu, à droite Cerisy, Caligny, La Croix la Main, St Germain-du-Grioult, D 184 Pontécoulant, D310 à gauche Vassy, D 309 Moncy, Rully, le Parc D 311, le Chêne, D 86 carrefour Coquard, Truttemer-le-Grand, Truttemer-le-Petit, Ménil-Ciboult, D 911 Tinchebray, D 225 Chanu, Flers	70	↑	R	598
36	p	<i>Promenade; Flers, Cerisy, St Pierre-d'Entremont tout droit le bas Cambuzo, Clairfougères, Bernière-le-Patry, carrefour du Parc, Tinchebray, Chanu, Flers</i>	55			
37		Flers, Cerisy-Belle-Etoile, St Pierre d'Entremont, Condé sur Noireau, Pontérembourg, Ste Honorine la Chardonne, Taillebois, D 15, Notre Dame du Rocher, ste Honorine la Guillaume, Château du Repas, à droite D 21 Briouze, Bellou, Flers	70	↗	R	605
37	p	<i>Promenade : Flers, la Halouzière, carrefour Paris, Château des Haies, à gauche à l'étang D 43, la Carneille, le Pont Huan D 805, Notre Dame du Rocher, puis fin du premier circuit</i>	50			
38		Flers, D 118 Bellou, D 53 la Sauvagère, St Michel des Andaines, le golf, D 53 la Croix Quentin, à droite D 235 Juvigny sous Andaines, Beaulandais, la Baroche sous Lucé, D 22 St Front, D 962 la Croix des Landes D 21, Dompierre, D 264 Banvou, Saire la verrerie, Bellou, Flers	80	↓	R	711
38	p	<i>Promenade : idem jusqu'à la Sauvagère, carrefour du Sap du Cerf, route forestière du Mont en Jérôme, carrefour de Dompierre D 264, Banvou, Flers</i>	50			
39		Flers, La Fournière, rue de la Géroudière, la Halouzière, D118 Echadou, Bellou-en-Houlme g.-d. D53-D842 Le Ménil-de-Briouze g.-d. D 308 Lonlay-le-Tesson, à g. D 218-D19 et à d. Faverolles, à g. D 318 puis à d. D909 Rânes, tout droit sur 3 Km à d. D 202 le Champ-de-la-Pierre, Joué-du-Bois, à d. sur 1 Km 500 et à d. D 266 Beauvain, les Aulnays, le Mont d'Hère, la route des Crêtes, puis à d. Dieufit, D255 Saires-la-Verrerie g.-d. la Crilloire, à g. Echadou, D118 la Halouzière à g. La Selle-La-Forge, à d. à l'église, le Domaine, Flers.	80	→	V	592
39	p	<i>Promenade : Flers, les planches de Croc, Messei, Maudouet, Bellou, Ménil de Briouze, D 308 Lonlay le Tesson, le Grais, D 19 les Aulnays D 266 à droite la route des Crêtes, fin du premier circuit</i>	55			
40		Flers, les Vallées, la Chapelle Biche, Larchamp, le Biot, Beauchêne à droite D 269 Yvrande, St Jean des Bois direction Chaulieu, D 83, tous droit carrefour les Maures, à gauche D 39 Vengeons, Gatemo, à droite D 225 St Germain de Tallevante, à droite D 977 puis à gauche la Lande, le Coudray D 175 Truttemer le Grand, truttemer le Petit, Ménilciboult D 911 Tinchebray, Montsecret, à Droite D 265 le Café Bleu, Flers	90	↖	R	998
40	p	<i>Promenade: Idem jusqu'au Biot, à droite Préau, St Cornier des Landes, Yvrandes D 269 direction le Mesnil-ciboult D 911 Tinchebray, St Pierre d'Entremonts, à droite Cerisy, le Café Bleu, Flers</i>	50			
41		Flers, Banvou, la Ferrière aux Etangs, D 18, D 266, le Mont d'Hère, à gauche D 218 Lonlay le Tesson, D 19, Le Gué du Rouvre, à gauche D 51 St Hilaire de Briouze, St André de Briouze, à gauche D221 D 21 sur 500 mètres environ, VO à droite, traverser la D 254, arrivé à la D 20 à droite Ste Opportune, la Carneille, Athis, Ste Honorine la Chardonne, à gauche Pontérembourg, D 17 la vallée de la Vère, St Georges des Groseillers, Flers	80	→	B	593
41	p	<i>Promenade : idem jusqu'à la Carneille, Ronfegerai, carrefour Paris, la Halouzière, Flers</i>	65			
42		Flers, St Georges des Groseillers, Pont Erambourg, Pont D' Ouilly, D 167 puis D 23 St Clair, D 254 puis à droite D23 Meslay à droite D 6 Ussy D 43 à droite puis D 229 Mesnil Villement, Rouvrou, D 43 Ségrie Fontaine, Taillebois, D 229 Ronfegerai, carrefour Paris, la Halouzière, Flers	85	↗	R	961
42	p	<i>Promenade : idem jusqu'à Pont d'Ouilly, Il Pont des Vères, St Philibert, les Roches d'Ouêtes, Rouvrou, Ségrie Fontaine, Taillebois, Ronfegerai, la Halouzière, Flers</i>	50			
43		Flers, Banvou, Dompierre, D 21 Domfront, St Front, D 22 puis C 6 Avrilly, D 207 Céaucé, D 24 St Fraimbault, D 24 Passais, D 21 le Pont d'Egrenne, St Gilles des Marais à gauche sur 1 Km 500 puis à droite D 217 Lonlay l'Abbaye, D 22 le Biot, à droite Larchamp, la Chapelle Biche, la Béguinière, la Guérinière, la Bissonnière, Flers	85	→	B	766
43	p	<i>Promenade : idem jusqu'à Dompierre, D 52 Champsecret, D 208 Carabin Gaté, la Croix des Landes, Domfront, Lonlay l'Abbaye, puis fin du premier circuit</i>	55			
44		Flers, Avenue de Verdun, au R-P D 25 Athis, dans le bourg après le R-P, 1ère à d. D 20 la carneille, Ste Opportune, après 3 Km au sommet de la côte, à g. D859, puis D21 et D221 St André-de-Briouze, Putanges, à d. D 909 Fromental, à d. et à g. D 19 puis D218 Lonlay -le-Tesson, à d. D20 puis à g. D 308 le Ménil-de-Briouze, Bellou-en-Houlme D118 et à g. au calvaire, Maudouet, Les Refours, Messei, les Planches de Croc, La Fournière, Flers	75	→	B	542
44	p	<i>Promenade : Flers, Ronfeugerai, Athis, la Carneille, Ste Opportune, Briouze, Pointel, Lignou, Lonlay-le-Tesson, puis fin du premier circuit</i>	65			


		Circuits hebdomadaires 2015 RCVV	Km	Orientation	Niveau	Denivelée
45		Flers, Echalou, Bellou, D 308 Ménil-de-Briouze, Lonlay-le-Tesson, D 20 sur 700 m puis la route à droite St Maurice-du-Desert, St Michel-des-Andaines, D 53 jusqu'à la D 235, Juvigny-sous-Andaine, D 52, Champsecret, D 260, L'Artour, St Bômer-les-Forges, D 54 carrefour D 54, D 25 la Chapelle-Biche, Flers	75	↙	B	825
45	p	<i>Promenade: idem jusqu'à Lonlay-le-Tesson, ensuite à droite col du signal Charlemagne, route des crêtes, avant la Ferrière-aux-Etangs, D 366 Dieuffit, Saires-la-Verrerie, Banvou, Flers</i>	50			
46		Flers, Banvou, Dompierre, D 52 Champsecret, Belle Arrivée, Beaulandais, St Denis-de-Villette, D 24 Sept-Forges, Céaucé, St Fraimbault, D 223 Torchamp, St Mars-d'Egrenne, Rouellé, D 217, Lonlay-l'Abbaye, D 217 St Clair-de-Halouze, à gauche D 810 La Chapelle-Biche, D 25 Flers	85	←	R	770
46	p	<i>Promenade: idem jusqu'à Beaulandais, la Baroche-sous-Lucé, D 207 Céaucé, D 24, St Fraimbault, Torchamp, D 832 Domfront, la voie verte, Flers</i>	75			
47		Flers, Chanu, Préaux, St Cornier des landes, Yvrandes, St Jean des Bois, le Frêne Poret, D 60 Sourdeval, Pont de la Forge, Perier en Beauficel direction Gathemo à droite D 39 Vengeon, carrefour les Maures, les Croix, à gauche D 86 Truttemer le Grand, Truttemer le Petit, à gauche St Quentin les Chardonnetts, D 265 Montsecret, Frêne, Landisacq, St Paul, les Vallées, Flers	90	→	B	1041
47	p	<i>Promenade: Idem jusqu'à Préau, Gauche droite les 3 Cheminées, St Jean des Bois, droite et gauche le Paillet, à droite D 911 sur 2 Km 400 à gauche Ménil-Ciboult, St Quentin les Chardonnetts, puis fin du premier circuit</i>	65			
48		Flers, Chanu, Préaux, St Cornier-des-Landes, Yvrandes, St Jean-des-Bois, le Frêne-Poret, D 60 le musée de la poterie D 260 à 1 Km 20 à droite St Clément, D 182, les Giganiers, gauche droite, D 182, Rancoudray, puis à droite D 487, Roche Plate, à gauche D 157, point Touristique, D 157 puis D 32 Bion, St Jean-du-Corail, D 47 Barenton, D 907 St Georges-de-Rouellé, Rouellé à gauche D 217, Lonlay-l'Abbaye, St Clair-de-Halouze, Flers	85	←	B	896
48	p	<i>Promenade : Idem jusqu'aux Giganiers, gauche droite Rancoudray, D 182, Barenton, puis fin du 1er circuit</i>	75			
49		Flers, la Halouzière, Carrefour Paris, Ronfegerai, la Carneille, D 20 Ste Opportune, D 53 Bellou, D 53 la Sauvagère, St Michel des Andaines, Bagnoles de L'Orne, D 235, Juvigny sous Andaines, D 52 carrefour Belle Arrivée, D 52 carrefour Carabin Gaté, Champsecret, D 260 l'Artour, St Bomer les Forges, D 819 St Clair de Halouze, D 810 le Parc Celtique, la Chapelle Biche, Flers	80	→	B	930
49	p	<i>Promenade : Idem jusqu'à Bellou, puis la Ferrière aux Etangs, le Gué Plat, D 208 Champsecret, puis fin du 1er circuit</i>	65			
50		Flers, les Vallées, la Chapelle-Biche, carrefour Blondel, à gauche l' Epine-Orbière, St Bomer, a droite D 56 Lonlay-l' Abbaye, à droite D 56 Ger, à droite D 157 direction Mortain, le Bouillonné, tout droit sur 4 Km à droite D 260 le Frêne-Poret, à droite St Jean-des-Bois, Yvrandes, St Cornier-des-Landes, Préaux, Chanu, St Paul, Flers	70	←	B	812
50	p	<i>Promenade: idem jusqu'à Lonlay-l'Abbaye, à droite D 22, le Biot, à droite D 25 Larchamp, à gauche D 809 Chanu, St Paul, Flers</i>	55			
51		Flers, Les Vallées, Chanu, Préaux, St Cornier-des-Landes, Yvrandes à gauche D 36 Ger, à droite D 157 direction Mortain, au carrefour le Bouillonné à gauche D 60 Barenton, gauche et droite D 182 St Cyr-du-Bailleul, à gauche D 188 St Roch-d' Egrenne, à gauche Roullé à droite D 907 sur 1 Km 500, à gauche D 217 Lonlay-l'Abbaye, Direction St Clair-de-Halouze sur 1 Km 500 à droite D 56 St Bomer-les-Forges, St Auwilliers, à gauche Banvou, Flers	80	←	B	836
51	p	<i>Promenade : Chanu, à gauche D 809 Larchamp, à droite D 25 carrefour les Bordeaux, à gauche Lonlay-l'Abbaye, au calvaire à gauche direction St Clair- de-Halouze sur 1 Km 500, à droite D 56 St Bomer-les-Forges, Aubervillers, Banvou, Flers</i>	45			
52		Flers, Cap Flo, D 217 St Clair de Halouze, Lonlay l'Abbaye bourg, D 217 direction Roullé, à gauche D 907 St Georges de Roullé, à droite direction Ger par la Fosse Artour, Ger D 36 au bourg tout droit D 83 le Frêne Poret, tout droit les Maures, à droite D 911 Tinchebray, Montsecret, St Pierre d'Entremont, Cerisy, le Café Bleu, Flers	80	←	R	822
52	p	<i>Promenade : idem jusqu'à Ger, D 36 Yvrandes, St Cornier des Landes, Préau, Chanu, Flers</i>	60			
53		Flers, Le Forum, rue des Ecoles, St Georges-des-Groseillers, La Fosse, La Vallée de La Vère, au Pont-Gras à droite D 20 Athis, La Carneille, à droite Landigou, Echalou, Bellou-en-Houlme, à droite La Ferrière-aux-Etangs, Banvou, Le Chatellier, St Clair-de-Halouze, carrefour Blondel, à gauche Larchamp, à droite Chanu, St Paul, la Lande-Patry, le Prieuré, Flers	75	↻	B	663
53	p	<i>Promenade : Couper ou l'on veut</i>	0			


		Circuits hebdomadaires 2015 RCVV	Km	Orientation	Niveau	Denivelée
54		Flers, les Vallées, Chanu D 225, Tinchebray, à gauche D 911 carrefour les Maures, Sourdeval tout droit la vallée de Brouains, à gauche D 33 Belle Fontaine, St Barthelemy à gauche D 79 St Clement, à droite D 182 sur 3 Km 500 carrefour les Giganiers à gauche D 157 Ger, Beauchêne, le Biot, Larchamp, la Chapelle Biche, Flers.	85	←	R	1006
54	p	<i>Promenade : Idem jusqu'au Maures, à gauche D 83, le Frêne Poret, Ger, Beauchene, Larchamp, la Chapelle Biche, Flers</i>	60			
55		Flers, le Prieuré, la Lande-Patry, St Paul, Landisacq, à gauche Chanu, Préaux, à gauche le Biot, à gauche Larchamp, carrefour Blondel, à droite l'Épine-Orbière, St Bommer-les-Forges D 56 Banvou, Saires-la-Verrerie, Bellou, Briouze, Ste Opportune, la Carneille, à droite Ronfeugera direction Aubusson, carrefour Champion à gauche, les Clos, Flers	80	↻	V	717
55	p	<i>Promenade : Couper ou l'on veut</i>	0			
56		Flers, La Fournière, Les Planches de Croc, Banvou, à d. D56 Auvilliers, St Bommer-les-Forges, tout droit D 56 vers Lonlay-l'Abbaye, au carrefour de la D56 et D217 à g. Lonlay-l'Abbaye, traverser le bourg et continuer à d. D56 Ger, à g. D 157 direction Mortain, le Bouillonné, tout droit, puis à d. D260 sur 2 Km et légèrement à g. rue du coin de Ger, le Frêne-Poret, St Jean-des-Bois, Yvrande, St Cornier-des-Landes, Préaux, Chanu, St Paul, Rebion, Flers .	70	←	R	742
56	p	<i>Promenade : idem jusqu'à Lonlay-l'Abbaye, D 217, direction St Clair-de-Halouze, l'Épine-Orbière, à gauche carrefour Blondel, à droite la Chapelle-Biche, Flers</i>	40			
57		Flers, St Clair-de-Halouze, D 217 L'Épine Orbière, Lonlay-l'Abbaye, à gauche D 22 Domfront centre D 22 la Baroche-sous-Lucé, à gauche Beaulandais, à gauche et droite N 176 Juvigny-sous-Andaines, à gauche sur 1 Km 500 puis à droite D235, le golf de Bagnoles, à gauche St Michel-des-Andaines, la Sauvagère, Bellou, Flers	75	↓	B	715
57	p	<i>Promenade : Flers, Banvou, Pic Louvette, la Ferrière-aux-Etangs, le Mont d'Hère à gauche D 218 Lonlay-le-Tesson, le Ménéil-de-Briouze, Bellou, Flers</i>	45			
58		Flers, le Pont de Domfront, rue Du Mont St Michel, à droite le Hazé, à gauche le Bois Maillard, à droite le Ménéil, au carrefour de la route de St Paul à gauche puis à droite la Visance, Chanu, Préaux, le Biot, Larchamp, carrefour Blondel, à droite et tout de suite à gauche, les Nouettes, la Chapelle Biche, la Chapelle aux Moines, Messei, Le Gué, Maudouet, la Crilloire, Echalou, Flers	50	↻	V	450
58	p	<i>Promenade : Idem jusqu'au Gué Flers</i>	35			
59		Flers, les vallées, les Droulis, à gauche avant la descente, la Fontaine Herbouze, à droite route de St Clair, puis à gauche la Chapelle aux Moines, gauche droite, le Gué, Messei, Maudouet, Bellou, à gauche Ste Opportune, la Carneille, Ronfeugera, à droite Athis,, à gauche les Clos, Flers	50	↻	V	391
59	p	<i>Promenade : Idem jusqu'à Bellou, puis Flers</i>	35			
60		Flers, Cap Flo, Chanu, D 809 Larchamp, à droite les Bordeaux, à gauche la Peignerie, la Menardière, à gauche St Bommer-les-Forges, D 260 l'Artour, à gauche Dompierre, Banvou, Saires-la-Verrerie, à gauche la Grilloire, Echalou, Flers	55	←	V	435
60	p	<i>Promenade : Idem jusqu'à St Bommer-les-Forges, D 56 les Forges, Aubervillers, Banvou, Flers</i>	40			
61		Flers, Echalou, Bellou en Houleme, le Ménéil de Briouze, Briouze, Pointel, Lignou D 856, à gauche D 218, à gauche D 19 le Gué du Rouvre, avant Faverolles, à gauche D 218, Montreuil, Lougé sur Maire à droite vers la Motté, les Genévriers, à droite VO, Château de la Motté, à droite D 48 le Pont Guerpel, D 909, Rânes, D 909 puis à droite D 202, le Champ de la Pierre, Joué du Bois, Beaunain, D 226 le Pont des Goutelles, la Ferrière aux Etangs, la Chapelle Ste Anne, Pic Louvette, Banvou, Flers	90	→	B	695
61	p	<i>Promenade : Idem jusqu'au Gué du Rouvre, puis Faverolles, D 51, St Georges d'Annebecq, Beauvain, puis fin 1er circuit</i>	70			
62		Flers, les Basses Folletières, couper la D 924, D 259 Ronfeugera, la Carneille, à gauche D43 sur 800 m, à droite C 2 Pont Huan, Notre dame du Rocher, D 15 Ste Honorine la Guillaume, à droite D 216 les Tourailles, Craménil, D 254 le Coignet, Briouze, Lonlay le Tesson, le Ménéil de Briouze, Bellou, Saires la verrerie, St André de Messei, Milieu de la Crétine, le Gué, Flers	65	→	V	583
62	p	<i>Promenade : Idem jusqu'à Bellou puis Flers .</i>	35			
63		Flers, Bellou, la Sauvagère, D 53 sur 2 Km 700, l'Etang de la Forge, à droite RF le Mont Albert, RF carrefour du Gravier, à gauche D 218 carrefour du Sap de Cerf, RF le Mont en Gérôme, le Parc des Minières, la Ferrière aux Etangs, Saires la Verrerie, Banvou, St Auvilliers, à droite la voie verte, sortir au Pont de la Fonte, les Planches de Croc, Flers	60	↘	B	555
63	p	<i>Promenade : Flers, Bellou, le col de Charlemagne, à droite les Crêtes, ensuite, fin du 1er circuit</i>	50			


		Circuits hebdomadaires 2015 RCVV	Km	Orientation	Niveau	Denivelée
64		Flers, le Forum, rue des Ecoles, rue Nouvelle, St Georges-des-Groseillers, D300 Caligny, la Croix à la Main à d. D 911 Condé-sur-Noireau, à g. après le R-P, monter jusqu'au R-P de l'église et à g. pour suivre la D 36 Proussy, 2ème à d. dans le bourg D 36 A le Fresne, Pont-d'Ouilly, à d. D25 Ménéil- Hubert, Ste Honorine- la- Chardonne, à d. vers Pontérembourg, dans le bas avant d'y arriver à g. D17 la Vallée de la Vère, Pont de Vère, D801 la Fosse, St Georges -des- Groseillers, au R-P à d. La Bourdonnière, à g. Le Hameau de Vère, Flers.	60	↑	R	631
64	p	<i>Promenade : idem jusqu'au Frêne, ensuite vers Pont d'Ouilly, à droite la cote des Gouttes, Pontérembourg, la Vallée de la Vère, la Fosse, St Georges-des-Groseillers, Flers</i>	50			
65		Flers, la Fournière, les Planches de Croc, Messei, Beausoleil, les Etangs de Gine, Durcet, Ste-Opportune, à droite D 354 le Rocher, D 53, Bellou, la Ferrière-aux-Etangs, Dompierre, D 21 sur 2 Km 400, à droite D 260, Varenne, l'Artour, St Bomer, D 56, D 54, l'Epine Orbière, le carrefour Blondel, la Chapelle-Biche, Flers	65	↓	B	596
65	p	<i>Promenade : Idem jusqu'à Bellou, Maudouet, Messei, le Gué, la Hélizière, la Chapelle-aux-Moines, les Petites Noes, Flers</i>	45			
66		Flers, les Vallées, Direction Ger, après les Droulis, 1ère à gauche, la Fontaine-Herbouze, à droite D 217 sur 1 Km, puis à gauche D 368 la Chapelle-aux-Moines, gauche droite, le Gué, Messei, D 43, carrefour Beausoleil, faire 1 Km puis à gauche, D 255 Ronfeugerai, la Carneille, à droite Landigou, Echalou, D 118 Bellou, à droite Saires-la-Verrerie, Banvou, les Planches de Croc, à gauche la Crétine, au milieu à droite le Gué, Flers	65	↓	V	539
66	p	<i>Promenade : Couper ou l'on veut</i>	0			
67		Flers, Cap Flo, Chanu, Préaux, à Gauche Larchamp, à gauche carrefour Blondel, droite et gauche St Clair de Halouze bourg, à droite St Auvilliers, Banvou, Saires la Verrerie, Bellou, à gauche Echalou, Beausoleil, à gauche Messei, la Crétine, au milieu de la cote à droite le Gué, Flers	60	↻	V	552
67	p	<i>Promenade : idem jusqu'à Beausoleil, puis à gauche Flers</i>	35			
68		Flers, rue des Ecoles, rue Nouvelle, St Georges des Groseillers, la Fosse, la Vallée de la Vère, Pontérembourg, Condé sur Noireau, D 36, D 105 Pontécoulant, D 105, D 184 St Germain du Crioult, D 184, D 911, St Pierre d'Entremont, Montsecret, Tinchebray, à gauche D 22, D 225 Chanu, D 225 carrefour la Croix, à gauche la Chapelle Biche, Flers	65	↑	B	454
68	p	<i>Promenade : Idem jusqu'à St Germain du Crioult, D 184, D 300 la Croix la Main, Caligny, la Bazoque, L'Aubrière, le Prieuré, le Hameau de Vère, Flers</i>	45			
69		Flers, Les Planches de Croc, à gauche Messei, Landigou, la Carneille, Taillebois, Ségrie-Fontaine, Rouvrou, Pont-des-Vers, à gauche D 167 Pont- d'Ouilly, Pont-Erembourg, la Vallée de la Vère, D 962 la Fosse, St Georges- des-Groseillers, la Bourdonnière, le Hameau de Vère, Flers	60	↗	V	572
69	p	<i>Promenade : Idem jusqu'à Taillebois, ensuite à gauche Ste Honorine-la-Chardonne, à gauche Athis, la Vallée de la Vère, la Fosse, St Georges-des-Groseillers, la Bourdonnière, le Hameau de Vère, Flers</i>	45			
70		Flers, la Halouzière, D 812 carrefour Paris, Ronfeugerai, La Carneille, D 43 sur 2 Km 500, au carrefour à droite D 15 Notre-Dame-du-Rocher, D 229 Bréel, Les Roches d'Oêtre, D 329 St Philibert, Mesnil-Villement, D 18 à gauche, D 167 Pont-d'Ouilly, Pont-Erembourg, Condé-sur-Noireau, St Pierre-d'Entremont, Cerisy, Flers	65	→	V	597
70	p	<i>Promenade : Idem jusqu'à Pont-Erembourg, la Vallée de la Vère, la Fosse, St Georges, La Bourdonnière, Flers</i>	55			
71		Flers, Banvou, Dompierre, Champsecret, D 52 Carabin Gaté, Belle Arrivée, 1ère AG Blutel, AG Ste Geneviève, L'Etoile d'Andaine, à droite D 908 sur 2 Km 500 à gauche le RF du mont Gérôme, le Parc des Minières, la Ferrière aux Etangs, D 21, D 255 Saire la Verrerie, D 255 la Crilloire, D 118 Echalou, Flers	60	↓	B	529
71	p	<i>Promenade : Idem jusqu'à Champsecret, ensuite D 206 le Hamel, la Pesnière, le carrefour de Dompierre, à gauche le Gué Plat, la Ferrière aux Etangs, D 21, D 225 Saires la Verrerie, D 225 la Grilloire, Echalou, Flers</i>	40			
72		Flers, rue de la Géroudière, la Halouzière, Echalou, D18 la Crilloire, à d. Saire-la-Verrerie, g.-d . et à d. D 21 la Ferrière-aux-Etangs, au R-P à g. D18 et à d. D21 après l'étang à g., l'Encrage dans le bas à g. puis à d. le Parc des Minières, carrefour de Dompierre, tout droit, carrefour le Sap du Cerf, à d. D218 l'Hermitage, l'Etoile d'Andaine, en face Ste Genevieve, Blutel, à d. D846 et D52 Belle Arrivée, Carabin Gaté, tout droit Champsecret, g. et d. D 52 Dompierre, D21-D264 Banvou, les Planches de Croc, à d. D 43 Messei, tout droit, au carrefour Beausoleil à g. la Halouzière à g. La selle-La-Forge, après l'église à d. le Domaine, Flers.	60	↓	B	575
72	p	<i>Promenade : Idem jusqu'au carrefour de Dompierre, à droite la Pesnière, à droite Dompierre, Banvou, Flers</i>	35			


		Circuits hebdomadaires 2015 RCVV	Km	Orientation	Niveau	Denivelée
73		Flers, la Fournière, les Vallées, la Chapelle-Biche, D 25 carrefour La Croix, à droite Chanu, D 229 Préaux, St Cornier-des-Landes, Yvrandes, à droite Tinchebray, D 911, D 269 Ménil-Ciboult, D 269, c 1, Truttemer-le-Petit, Truttemer-le-Grand, à droite D 86, carrefour Coquard, D 86, D 311 à droite le Parc, D 311 Rully, D 309 Moncy, D 54 Montsecret, St Pierre-d'Entremont, Cerisy, Flers	65	↑	B	527
73	p	<i>Promenade : Idem jusqu'à Tinchebray, ensuite, Montsecret, St Pierre-d'Entremont, Cerisy, Flers</i>	45			
74		Flers, la Fournière, le Gué, les Planches de Crocq, Messei, St André-de-Messei, à gauche et à droite C 4 Saires-la-Verrerie, D 255 Dieufit, D 266 vers la Coulonche, au carrefour de la D 266 et de la D 208, à gauche Le Mesnil-de-Briouze, à droite D308 direction Lonlay-le-Tesson, au carrefour D308, D20 Briouze, Ste Opportune, La Carneille, Athis, Ronfeugerai, le carrefour Paris, la Halouzière, Flers	65	↗	V	456
74	p	<i>Promenade : Idem jusqu'au Ménil-de-Briouze, ensuite Bellou, la Halte de Bellou, Monument Abbé Busnot, le Hamel Chauvin, le Bourg de la Selle-la-Forge Fumeçon, la Fournière, Flers</i>	45			
75		Flers, la Fournière, rue Maunoury, Chanu, Préaux, à gauche le Biot, Lonlay l'Abbaye, Domfront, avant la raterie à gauche Domfront centre, la croix des Landes, route de la Ferté Macé, carrefour Carabin Gaté, à gauche Champsecret, Dompierre, Banvou, Flers	60	←	B	570
75	p	<i>Promenade : Idem jusqu'à Chanu, Larchanp, les Bordeaux, direction D 809 à gauche D 56, St Bomer les Forges, D 260, Varenne, la Voie Verte, sortir au pont de la Fonte, les Planches de Croc, Flers</i>	40			
76		Flers, le Forum, rue Nouvelle, St Georges des Groseillers, D 300 Caligny, la Croix la Main, D 911 Condé sur Noireau, D 511 Pont Erembourg, Pont d'Ouilly, le Pont des Vers, D 43 Rouvrou, Ségrie Fontaine, Taillebois, la Carneille, Messei, cote de la Crétine, au milieu de la montée à droite le Gué, à gauche Flers	60	→	R	539
76	p	<i>Promenade : Idem jusqu'à Pont Erembourg, ensuite Ste Honorine la Chardonne, Athis, Ronfeugerai, la Trigale, Flers</i>	40			
77		Flers, la Fournière, les Planches de Crocq, Messei, St André-de-Messei, à gauche et à droite D 840 Saires-la-Verrerie, Dieufit, D 266 la Coulonche, le Mont D'Hère, Lonlay-le-Tesson, à gauche D 20 Briouze, Ste Opportune, la Carneille, Ronfeugerai, Flers	55	→	V	436
77	p	<i>Promenade : Idem jusqu'à Messei, puis Maudouet, Bellou, Briouze, Ste Opportune, D 20 la Carneille, Athis, Ronfeugerai, carrefour Paris, la Halouzière, Flers</i>	55			
78		Flers, la Fournière, Cap Flo, Chanu,, Tinchebray, Montsecret, St Pierre-d'Entremont, à gauche D 184, St Germain-du-Crioult, Pontécoulant, Condé-sur-Noireau, Pont-Erembourg, D 17 la Vallée de la Vère, le Pont de Vère, St Georges-des-Groseillers, le Prieuré, la Lande-Patry, à gauche à l'église, le Tremblay, Flers	65	↖	V	478
78	p	<i>Promenade : Idem jusqu'à St Pierre-d'Entremont, à droite Cerisy, le Café Bleu, Flers</i>	35			
79		Flers, la Halouzière, carrefour Paris, Ronfeugerai, à gauche D 255 Athis, Ste Honorine la Chardonne, Ménil Hubert, D 301 Rouvrou, les Roches d'Oêtre, en bas de la cote à droite D 21 la Forêt Auvray, faire 200 m à gauche D 216 Ste Honorine la Guillaume, les Tourailles, Durcet, l'étang de Gine, droite gauche ancienne route puis la D 43, Messei, le Gué, la Fournière, Flers	60	↗	R	781
79	p	<i>Promenade : idem jusqu'à Ronfeugerai, Taillebois, Rouvrou, à droite D 301 Roche d'Oêtre, D 21 la Forêt Auvray, faire 200 m à gauche D 216, Ste Honorine la Guillaume, les Tourailles, l'Etang de Gine droite gauche, l'ancienne route, puis la D 43 Messei, le Gué, la Fournière, Flers</i>	55			
80		Flers, Banvou, Dompierre, Champsecret, Direction Perrou, Belle Arrivée, 1ere AG Blutel, AG Ste Geneviève, l'Etoile-d'Andaine, Bagnoles-de-l'Orne, au terrain de golf à gauche, carrefour de la Prise Pontin, à gauche le Rond des Dames, carrefour de Dompierre, tout droit la ferme des Minières, Batillat, à gauche La Ferrière-aux-Etangs, à droite Saires-la-Verrerie, Flers	60	↘	B	603
80	p	<i>Promenade : Flers Banvou, Dompierre, la Pesnière, à gauche carrefour de Dompierre, à gauche les Minières, Batillat, à gauche vers la Ferrière, à droite la route des crêtes, Dieufit, Saires-la-Verrerie, la Grilloire, Flers</i>	40			
81		Flers, La Fournière, Cap Flo, rue du Mont St Michel, Chanu, D225 Tinchebray, à g. D911 vers Sourdeval, carrefour les Maures, à g. D83 le Frêne-Poret, D83 Ger, D157, D25 Beauchêne, Larchamp, Carrefour de la Croix à droite D225, carrefour de la Halouzière, tout droit, avant Le Châtelier à g. au carrefour D225 D962 la Crétine, à droite les Planches de Croc, à gauche le Gué, Flers.	70	←	R	780
81	p	<i>Promenade : Flers, Chanu, Préau, le Biot, à gauche Larchamp, Carrefour la Croix, à droite D225 forêt de Halouze, carrefour D225 D962 à gauche la Crétine, à droite les Planches de Croc, à gauche le Gué, Flers</i>	35			


		Circuits hebdomadaires 2015 RCVV	Km	Orientation	Niveau	Denivelée
82		Flers , St Georges des Groseillers, la Fosse, le Pont de Vère, D 17, D 15, Pont Erembourg D 511, Condé sur Noireau, D 105, Pontécoulant D 105, St Vigor des Mezerets, D 105, Lassy D 105 carrefour D 26 D 105, Montchamp, D 56 Etry D 56, à droite D 57, les Hauts Vents D 57 Bernières le Patry, D 57 D 22 Tinchebray D22, D 225 Chanu, D 229, D 268 Flers	80	↑	R	660
82	p	<i>Promenade : Idem jusqu'à Pontécoulant , puis D 310 Vassy, St Pierre d'Entremont, Cerisy, Flers</i>	50			
83		Flers Caligny, D 300 D 184, St Germain du Crioult, D 184, Pontécoulant D 298 le Val Merienne D 298 Lenault D 108 puis à gauche D 36, Cauville, D 36 puis à droite à la Maison des Champs D 211 Culey le Patry, D 166 , le Pont de la Mousse D 133, St Omer, D 133 St Clair, à droite D 23 St Christophe, D 23, Pont d'Ouilly, D 511 , D 911, Pont Erembourg, D 15, D 17, le Pont de Vère, St Georges des Groseillers, Flers	85	↑	R	1041
83	p	<i>Promenade : Idem Jusqu'à Lénault, puis à droite D 166 St Pierre la Vieille, D 36 Proussy, D 256 St Denis de Méré, D 256 Pont Erembourg, puis fin du 1 er circuit</i>	50			
84		Flers, Cerisy-Belle-Etoile, St Pierre d' Entremont, Vassy, D 26 Aunay sur Odon, D 54 le Mont Pinçon, D 54 le Plessis Grimoult, D 54 St Pierre la Vieille, D 54, D 36 Condé sur Noireau, Pont Erambourg, la vallée de la Vère, à gauche la Maitérie, carrefour Champion, direction Ronfeugerai, la Saumoné vers D 259, à droite Flers .	85	↑	R	1009
84	p	<i>Promenade: Idem jusqu'à Pont Erambourg</i>	80			
85		Flers, Chanu, Tinchebray, D 911 Ménil Ciboult, Truttemer le Petit Truttemer le Grand, D 175 Maisoncelle la Jourdan, Vire, D 55, Estry, D 56, le Teil Bocage, Vassy D 18, St Pierre d'Entremont, Cerisy, Flers	75	↑	B	760
85	p	<i>Promenade : Flers, le Hameau de Vère, la Fouillée, les Loges, Montsecret, D 54, Cambuzo, Moncy, D 54, Vassy, St Pierre D'Entremont Cerisy, Café Bleu, Flers</i>	40			
86		Flers, Ronfeugerai, Athis, D 25 Ste Honorine-la-Chardonne, D 15 Taillebois, D 43 La Carneille, D 20 Ste-Opportune, Briouze, Lonlay-le-Tesson D 308, Ménil-de-Briouze, à gauche D 208 vers La Coulonche, à droite D 268 Dieuffit, Saires-la-Verrerie, St-André-de-Messei, Messei, les Planches de Croc, Flers	65	→	B	480
86	p	<i>Promenade : Flers, Ronfeugerai D 225, Athis D 20, la Carneille, Ste-Opportune, Briouze D 21, puis à gauche D 208, Ménil-de-Briouze, puis fin du 1er circuit</i>	55			
87		Flers, D118 Echalou, après La Crilloire à d. D255 Saires-la-Verrerie, légèrement à d. D56 Banvou, D264 Dompierre, D21 la Croix-des-Landes, Domfront, Centre Ville, la Raterie, à g. avant Domfront gare, Chaponnais D882 Torchamp, à g. D262 et au carrefour avec la D223 à d. St Fraimbault, à d. D24 Passais-la-Conception, D21 St Mars-d'Egrenne, D823 Rouellé à d. puis à g. Lonlay- L'Abbaye, D22 Le Biot à d. D25 Larchamp, la Chapelle-Biche, les Vallées, rue E. Maunoury, Cap Fl'o, La Fournière,Flers.	90	↓	R	751
87	p	<i>Promenade : Idem jusqu'à Dompierre, L'Artour vers la Nocherie, Pont de Caen, Domfront, D22 Lonlay-l'Abbaye, Puis Fin du 1er circuit</i>	50			
88		Flers, Chanu, Préaux, St Cornier-des-Landes, St Jean-des-Bois, le Frêne-Poret, D499, puis à droite D 60, le Placitre (musée de la poterie), AG D82 Ger, D 82 Lonlay-l'Abbaye, D 56 St Bomer-les-Forges, d 260 L'Artour, à gauche D 360 Dompierre, Banvou, Flers	70	←	B	748
88	p	<i>Promenade : Idem jusqu'à Lonlay-L'Abbaye D 217 direction St Clair-de-Halouze, L'Epine-Orbière, à gauche D 54 carrefour Blondel, à droite D 25 la Chapelle-Biche, Flers</i>	60			
89		Flers, le Gué, Messei, Beau-Soleil, Bellou-en-Houlme, Briouze, Lonlay-le-Tesson, à d la route des Crêtes, la Ferrière-aux-Etangs, Banvou , Flers	55	↘	V	426
89	p	<i>Promenade : Idem jusqu'à Bellou, puis à d direction la Sauvagère, au mont d'hère à d route des Crêtes, la Ferrière-aux-Etangs, Banvou, Flers</i>	40			
90		Flers, avenue de Verdun, le Forum, rue des Ecoles, rue Nouvelle, St Georges-des-Groseillers, au R-P à d ., après le bar à g., au bout de la rue à d. avenue de la Suisse Normande, aux feux, tout droit, Aubusson, D229 Carrefour Champion, à g. Athis, au R-P du centre bourg à d. et encore à d. rue du Bocage, D20 vers La Carneille, au carrefour avec la D229, à g. Taillebois, à d. D43 la Carneille, à g. D20 Ste Opportune, à d. D354 (couper la route de Paris) D53 Bellou, à d. D118 Echalou, la Halouzière, rue de la Géroudière, Flers.	45	↗	B	382
90	p	<i>Promenade: Flers, avenue de Verdun, le Forum, rue des Ecoles, rue Nouvelle, St Georges-des-Groseillers, au R-P à d ., après le bar à g., au bout de la rue à d. avenue de la Suisse Normande, aux feux, tout droit, Aubusson, D229 Carrefour Champion, à g. Athis, au R-P du centre bourg à d. et encore à d. rue du Bocage, D20 vers La Carneille, au carrefour avec la D229, à g. Taillebois, à d. D43 la Carneille, à g. D20 Ste Opportune, à d. D354 (couper la route de Paris) D53 Bellou, à d. D118 Echalou, la Halouzière, rue de la Géroudière, Flers.</i>	35			


		Circuits hebdomadaires 2015 RCVV	Km	Orientation	Niveau	Denivelée
91		Flers, D18 le Domaine, la Selle-la-Forge, à g. La Halouzière, à d. carrefour Beau Soleil, à g. D43 avant Landigou D924B les Etangs de Gine, d.-g. D216 Durcet, au carrefour avec la D20 à d. Ste Opportune, Briouze, à g. D20 Lonlay-le-Tesson, 500m avant à d. (en épingle) D308 Ménil-de-Briouze, g.-d. Bellou-en-Houlme, g.-d. D118 vers Flers, au calvaire à g. Maudouet, les Refours, à d. Messei, au R-P à g. zone artisanale du Moulin, au bout de la rue à g. D43 les Planches de Croc, à d. le Gué, la Fournière, Flers.	50	→	V	397
91	p	<i>Promenade : Flers, la Selle-la-Forge, la Halouzière, le Hamel Elie, les Hulies, le Loget, Echalou, Bellou, au calvaire à droite Maudouet, Messei, les Planches de Croc, Flers</i>	35			
92		Flers, la Fournière, les Planches de Croc, le Bois de Messei, Banvou tout droit, au carrefour avec la D21, à g. puis à d. le Gué Plat, à g. puis à d. la ferme des Minières, carrefour de Dompierre, le Rond des Dames, au carrefour de la Prise Pontin, à d. le golf de Bagnoles, à g. D235 Bagnoles-de-l'Orne, au R-P du centre ville à g. D386 St Michel-des-Andaines, g.-d. D53 la Sauvagère, en face Bellou-en-Houlme, g.-d. D118 Echalou, la Halouzière, rue de la Gérodière, Flers.	55	→	V	483
92	p	<i>Promenade Idem jusqu'à la ferme des Minières, tout droit St Michel-des-Andaines, puis fin du 1er circuit</i>	55			
93		Flers, D18 le Domaine, à g. la Selle-la-Forge, après l'église à g. la Halouzière, à d. Echalou, La Grilloire, à d. Saire-la-Verrerie, g.-d. direction La Ferrière-aux-Etangs, à g. D18 Batillat, à d. la ferme des Minières, carrefour Dompierre, toujours tout droit le Rond des Dames, carrefour de la Prise Pontin, à d. le Golf de Bagnoles, à d. D335 L'Etoile D'Andaine, 2ème à g. Ste Genevieve, Blutel à d. D846- D 52 Belle Arrivée, carrefour D52-D908 tout droit Champsecret, à g. et à d. Dompierre, D264 Banvou, Les Planches de Croc, La Fournière, Flers.	60	↓	B	609
93	p	<i>Promenade : idem jusqu'à Saires-la-Verrerie, Dieufit, à droite route des Crêtes vers la Ferrière, à gauche, Batillat, à droite les Minières, carrefour Dompierre, à droite D 360 la Pesnière, Dompierre, Banvou, Flers</i>	40			
94		Flers, Ronfeugerai, Athis, D 25 Ste Honorine la Chardonne, Taillebois, D 43 la Carneille, Ste Opportune, Briouze, vers Lonlay le Tesson, à droite Ménil de Briouze, à gauche vers la Coulonche, Dieufit, d 225 Saires la Verrerie, St André de Messei, Messei, les Planches de Croc, Flers	70	→	B	536
94	p	<i>Promenade: Flers, Ronfeugerai, Athis, la Carneille, Ste Opportune, Briouze, vers Lonlay le Tesson, à Droite le Ménil de Briouze, D 208 à gauche vers Charlemagne, D 53 au bas droite Bellou, à gauche Saires la Verrerie, Messei, les Planches de Croc, Flers</i>	45			
95		Flers, le Gué, à Droite puis à gauche, milieu de la Créatine, à gauche Messei, St André de Messei, Saires la verrerie, Bellou, le Ménil de Briouze, Lonlay le Tesson, Briouze, le Coignet, D 254 Craménil, les Tourailles, D 216 Ste Honorine la Guillaume D 15 Notre Dame du Rocher, Pont Huan, la Carneille, Ronfeugerai, les Basses Folletières, Flers	65	↗	V	577
95	p	<i>Promenade : Idem jusqu'à Briouze, Puis Ste Opportune, la Carneille, et fin du 1er circuit</i>	45			
96		Flers, le Tremblay, à d la Lande Patry, le Prieuré, St Georges-des-Groseillers, le Pont de Vère, la Vallée de la Vère, Pont-Erambourg, Condé-sur-Noireau, Pontécoulant, St Germain-du-Crioult, D 184, St Pierre-d'Entremont, Montsecret, Tinchebray, Chanu, la Chapelle-Biche, Flers	65	↑	B	489
96	p	<i>Promenade, Idem jusqu'à St Pierre-d'Entremont, puis Cerisy, le Café Bleu, Flers</i>	35			
97		Flers, Ronfeugerai, Taillebois, la Carneille, Ste Opportune, Briouze, D 20 Lonlay le Tesson, le Mont D'Hère, Dieufit, Saires la Verrerie, St André de Messei, Messei, les Planches de Croc, au Milieu de la cote la Créatine à droite le gué, à gauche Flers	65	→	V	487
97	p	<i>Promenade : Flers, la Halouzière, Ronfeugerai, Athis, la Carneille, Ste Opportune, Briouze, Bellou, Maudouet, Messei, puis fin du 1er circuit</i>	55			
98		Flers, la Fournière, le Gué, à g. Messei, tout droit aux feux, avant Landigou à d. D924B les Etangs de Gine, d.-g. Durcet, les Tourailles, Ste Honorine-la- Guillaume, D216 puis D21 à l'entrée de la Forêt Auvray à g. D 229, direction Bréel, 500m avant Bréel à d. D 329, Roche d'oêtre, D301 Rouvrou, g.-d. Ménil- Hubert-sur-Orne, à g. D25 Ste Honorine-la-Chardonne, Athis, à la sortie du bourg au R-P à g. D25 Ronfeugerai, carrefour Paris, la Halouzière, La Selle-La-Forge, à d. à l'église, le Domaine, Flers.	60	↗	R	749
98	p	<i>Promenade : Idem jusqu'à Rouvrou, Ségrie-Fontaine, Taillebois, Ronfeugerai, Flers</i>	55			

		Circuits hebdomadaires 2015 RCVV	Km	Orientation	Niveau	Denivelée
99		Flers, Cerisy, St Pierre D'Entremont, Condé sur Noireau, Pont d'Ouille, Ménil Villement, St Philibert, les Roches d'Ouêtre, Bréel, Notre Dame du Rocher, la Carneille, Landigou, Beausoleil, Flers	65	↗	B	591
99	p	<i>Promenade, Flers, la Bazoque, Montsecret, St Pierre d'Entremont, Condé sur Noireau, Pont Erambourg, dans la vallée, à gauche D 801 la Metairie, carrefour Champion, à droite les Clos, Flers</i>	55			
100		Flers, la Chapelle-Biche, carrefour la Croix, Chanu, Tinchebray, D 911 Monsecret, St Pierre-d'Entremont, à gauche D 184 St Germain-du-Crioult, Pontécoulant, Condé-sur-Noireau, Pont Erambourg, dans la vallée à gauche D 801, la Métairie, carrefour Champion, à droite les Clos, Flers	65	↑	B	559
100	p	<i>Promenade : Idem jusqu'avant St Germain-du-Crioult, à droite D 184, D 300, la Croix la Main, Caligny, la Bazoque, le Prieuré, Flers</i>	45			
101		Flers, La Fournière, Cap Fl'o, quartier St Michel, D268 Chanu, D225 Tinchebray, à g. D911 vers Soudeval, à d. D269 Le Menil-Ciboult, Truttemer-le-Petit, à d. D175 Truttemer-le-Grand, D175 Maisoncelle-La-Jourdan, Vire, Centre Ville, descendre l'Avenue de la gare, aux feux à d. D 55 Estray, à d. D 56 le Theil-Bocage, au carrefour D56-D26 à d. Vassy, g.-d. D106-D18 St-Pierre-d'Entremont, Cerisy, le Café Bleu, La Fouillée, Le Hameau de Vère, rue de la Boule, rue de Messei, Flers.	75	↖	B	738
101	p	<i>Promenade : Idem jusqu'à Truttemer-le-Grand, D 86 carrefour Coquard, après Perier, à droite Rully, Moncy, St Pierre-d'Entremont, Cerisy, le Café Bleu, Flers</i>	55			
102		Flers, les Planches-de-Croc, Messei, Maudouet, à droite Saires-la-Verrerie, la Ferrière-aux-Etangs, au rond point, direction la Ferté, après l'étang à gauche direction la Coulonche, 2eme à droite la Thièrrière, à droite 600 m puis à gauche la Buatière à gauche la Coulonche, D 208 le Ménil-de-Briouze, Lonlay-le-Tesson, à gauche après le passage à niveau Lignou, Pointel, Briouze D 254 Craménil, les Tourailles, Durcet, la Carneille, Taillebois, direction Ste Honorine, au haut de la cote à gauche Athis, Ronfeugerai, D 259 le Buisson Corblin, Flers	85	→	V	693
102	p	<i>Promenade : Idem jusqu'à Briouze, puis Ste Opportune, la Carneille, Ronfeugerai, fin du 1er circuit</i>	65			
103		Flers, la Chapelle-Biche, carrefour Blondel, à gauche St Bomer-les-Forges, l'Artour, Champsecret, D 52 Belle Arrivée, Juvigny-sous-Andaine direction Bagnoles, D 53 St Michel-des-Andaines, St Maurice-du-Désert, Lonlay-le-Tesson, D 308 le Ménil-de-Briouze, Bellou, Flers	75	↓	B	816
103	p	<i>Promenade : Idem jusqu'à Champsecret, carrefour des Aulneaux, la Ferme des Minières, Batillat, Saires-la-Verrerie, la Grilloire, Echalou, Flers</i>	50			
104		Flers, le Forum, St Georges-des-Groseillers, Caligny, D 300 St Germain-du-Grioult, Pontécoulant, D298 le Château de P., puis g. et d. la Commune, St Jean-le-Blanc D 298, les Coudraies, à d. D 26, Banvou-la-Ferrière, à d. D 165 sur 2 Km, puis à g. D 106 Roucamp, à d. D 54 le Mont-Pinçon, le Plessis-Grimoult, à g. direction Campandré-Valcongrain, à d. D 36 Cauville, Proussy, St Denis-de-Méré, Pont-Erambourg, la vallée de la Vère, après le Pont Grat à g. D801, au carrefour de la D801-D229 à d. Aubusson, à g. Flers.	80	↑	R	1014
104	p	<i>Promenade : Idem jusqu'au Pont Gras, puis fin de la Vallée, Flers.</i>	80			
105		Flers, Cerisy, St Pierre d'Entremont, le bas de Cambuzo, Clairefougère, Bernière le Patry, D 57 les Hauts Vents, D 57 sur 1 Km D 56 Estray, D 55 direction Auay sur Odon, Martilly, les Vaux de Vire "Quartier Ste Anne", Vire, Maisoncelle la Jourdan, D 175 Truttemer le Grand, Truttemer le Petit, D924 sur 200 m, la Fosse, St Quentin les Chardonnetts, D 265 Montsecret, la Café Bleu, le Hameau de Vère, Flers	80	↑	B	654
105	p	<i>Promenade: Idem jusqu'à Bernière le Patry, puis le Parc carrefour Coquard, Truttemer le Grand puis fin du 1er parcours</i>	55			
106		Flers, Banvou, Pic Louvette, la Ferrière aux Etangs, le Parc des Minières, le Mont en Gérome route forestière sur 2 Km 500, D 908 St Michel des Andaines D 908, la Ferté macé, D 20 Lonlay le Tesson, à droite D 19 le Gué de Rouve, D 51 St André de Briouze, D 21 le château du Repas, Ste Honorine la guillaume, Notre Dame du Rocher D 15 Taillebois, Ste Honorine la Chardonne, Athis, Ronfeugerai, la Halouzière, Flers	85	→	B	684
106	p	<i>Promenade: Flers, Banvou, Pic Louvette, Saire la Verrerie, Bellou en Houleme, Durcet, la Carneille, le Pont Huan, Notre Dame du Rocher, puis fin du 1er parcours</i>	60			
107		Flers, St Georges des Groseillers, D 17 la vallée de la Vère, Pont Erambourg, à droite Ste Honorine la Chardonne, Athis, la Carneille, St Opportune, après D 20 traverser la D 254, D 21 sur 500 m D 221 St André de Briouze, D 51 le Gué de Rouve, D 218 Lonlay le Tesson D 266 le Mont D'Hère, D 18 la Ferrière aux Etangs, Banvou, Flers	80	→	B	528
107	p	<i>Promenade: Flers, la Halouzière, Carrefour de Paris, Ronfeugerai, la Carneille, puis fin du 1er parcours</i>	65			

		Circuits hebdomadaires 2015 RCVV	Km	Orientation	Niveau	Denivelée
108		Flers, la Chapelle-Biche, Larchamp, le Biot, à droite Préaux, à droite Chanu, à gauche D 22 Tinchebray, d 911 Montsecret, St Pierre-d'Entremont, D 184 St Germain-du-Grioult, D 105 Pontécoulant, D 36 Condé-sur-Noireau, Pont-Erambourg, la Vallée de la Vère, la Fosse, St Georges-des-Groseillers, à droite la Fontaine, le Mesnil, le Bois Maillard, Rebion, Cap Flo, Flers	80	↑	R	582
108	p	<i>Promenade: Couper où l'on veut</i>	0			
109		Flers, St Clair de Halouze, L'épine Orbière, Lonlay l'Abbaye, D 22 l'ancienne gare de domfront D 22 à gauche la baroche sous lucé, Beaulandais, Juvigny, D 235 le golf de bagnoles, à gauche St Michel des Andaines, la Sauvagère, Bellou, Flers	75	↓	R	652
109	p	<i>Promenade : Flers Banvou, Pic Louvette, la Ferrière aux Etangs, à droite, le Mont d'Hère, à gauche Lonlay le Tesson, le Mesnil de Briouze, Bellou, Flers</i>	45			
110		Flers, Chanu, D 22 tinchebray, D 269 Menil Ciboult, D 175, Truttemer le Petit, Truttemer le grand Maisoncelles la Jourdan, D 55 Vire, D 56 Estry, le Theil Bocage, D 26 sur 2 Km 500, Vassy, D 18 St Pierre d'Entremont, Cerisy, Flers	75	↑	B	728
110	p	<i>Promenade: Flers, le Hameau de Vère, la Fouillée, D 265 les Loges, la Voie ferrée D 911 Montsecret, D 54 Cambuzo, Moncy, D 309 Vassy, puis fin du 1er parcours</i>	40			
111		Flers, La Selle-la-Forge, Le Hamel Elie, Carrefour de Paris, Ronfeugerai, La Carneille, St Opportune, Briouze, Lonlay-le-Tesson, La Sauvagère D 218, RF l'Etoile, AG Ste Genevieve, Blutel, AD Belle Arrivée, Champsecret, Dompierre, Banvou, le Gué, Flers	75	→	B	827
111	p	<i>Promenade: Flers, Le Gué, Messei, Maudouet, Bellou, le Mesnil de Briouze, Lonlay le Tesson, puis fin du 1er parcours</i>	65			
112		Flers, le Gué, les Planches de Croc, à droite la Crétime, à gauche D 225, carrefour droite D 225 Forêt d'Halouze, carrefour la Croix, à gauche D 25 Larchanp, Beauchêne Ger, à droite D 83 le Frêne Poret, D 83 carrefour les Maures, à droite D 911 Tinchebray, D 225, Chanu, Flers	65	←	R	738
112	p	<i>Promenade: Idem jusqu'à Larchamp, Le Biot, Préaux, Chanu, Flers</i>	35			
113		Flers, Banvou, Pic louvette, la Ferrière aux Etangs, le Mont d'Hère, D 218 Lonlay le Tesson, le Gué de Rouvre, D 51 St Hilaire de Briouze, St André de Briouze, D 354 Carrefour Coignet, St Opportune, la Carneille, D229 Ronfeugerai, couper la 924, les Hautes Foltières, les Basses Foltières, Flers	65	→	B	475
113	p	<i>Promenade: Flers, Echalou, Saire la Verrerie, Bellou, à gauche traverser la 924, Carrefour Coignet, puis fin du 1er parcours</i>	45			
114		Flers, St Georges des Groseillers, la Fosse, la Vallée, Pont Erambourg, Pont d' Ouilly, le Pont des Vers, Rouvrou, Ségrie Fontaine, la Carneille, Landigou, Messei, les Planches de Croc, la Chapelle aux Moines, Les petites Noes, au bas de la cote de St Clair, à droite D 217 Flers	65	→	B	556
114	p	<i>Promenade: Flers, la Halouzière, carrefour de Paris, Ronfeugerai, La Carneille, puis fin du 1er parcours</i>	35			
115		Flers, Cerisy, St Pierre-d'Entremont, D 911 Montsecret, D 54 Moncy, D 309 Rully, Carrefour Coquard, D 86, Truttemer-le-Grand, Truttemer-le-Petit, à gauche D 269 Menil-Ciboult, D 911 Tinchebray, à droite Yvrandes, St-Cornier-des-Landes, Préaux, D 229, Chanu, carrefour la Croix, D25 la Chapelle-Biche, Les Vallées, La Fournière, Flers	65	↑	B	527
115	p	<i>promenade: Flers, Cerisy, St Pierre-d'Entremont, Montsecret, Tinchebray, puis fin du 1er parcours</i>	45			
116		Flers, la Chapelle-Biche, carrefour Blondel, D 54 à gauche l'Epine-Orbière, d 56 St-Bomer, L'Artour, D 260 Varenne, à gauche Dompierre, la Ferrière-aux-Etangs, D 53 Bellou, D 354 le Rocher, St-Opportune, Durcet, les Etangs de Gine, Beausoleil, Messei, les Planches de Croc, la Fournière, Flers	65	↙	B	624
116	p	<i>Promenade: Flers, route de St-Clair, les Petites Noes, la Chapelle-aux-Moines, La Hélizière, le Gué, Messei, Maudouet, Bellou, puis fin du 1er parcours</i>	45			
117		Flers, les Planches de Croc, pont de la Fonte, voie verte jusqu'à la sortie le Chatelier, Droite et Gauche, Auvillier, à gauche Banvou, Saire la Verrerie, la Ferrière aux Etangs, le parc des Minières, le Mont en Gérome, carrefour du Sap, D 218, carrefour du Gravier, à gauche le Mont Albert, L'étang de la forges, à gauche D 53 la Sauvagère, Bellou, Flers	65	↘	B	548
117	p	<i>Promenade: Flers, les Planches de Croc, Banvou, la Ferrière aux Etangs, puis fin du 1er parcours</i>	50			
118		Flers, rue Auguste Surville, Avenue de Verdun, le Forum, rue des Ecoles, rue Nouvelle, St Georges-des-Groseillers, tout droit La Fosse, la Vallée, Pont- Erambourg, Condé-sur-Noireau, tout droit Pontécoulant, St Germain-du- Crioult, la Londe, tout droit le bas de St Pierre-d'Entremont, Tinchebray, à g. dans le centre ville D225 Chanu, tout droit carrefour Blondel, à g. D25 la Chapelle-Biche, quartier du Mont St-Michel, rue Ernest Maunoury, Trompe-Souris, La Fournière, Flers.	65	↑	R	507
118	p	<i>Promenade: Flers, la Bondonnière, St Georges, Caligny, la croix la Main, St Pierre-d'Entremont, fin 1er parcours</i>	40			

		Circuits hebdomadaires 2015 RCVV	Km	Orientation	Niveau	Denivelée
119		Flers, Echalou, La Crilloire, Saire la Verrerie, la Ferrière aux Etangs, à gauche Batillat, à droite la ferme des Minières, carrefour de Dompierre, le Rond des Dames, carrefour de la Prise Pontin, Bagnols, l' Etoile d'Andaine, AG Ste Genevieve, Blutel, AD Belle Arrivée, Champsecret, Dompierre, Banvou, Flers	65	↗	B	594
119	p	<i>Promenade: Flers, la Grilloire, Saire la Verrerie, Dieuffit, route des Crêtes à droite vers la Ferrière, Batillat, route des Miniers, carrefour de Dompierre, la Pesnière, Dompierre, Banvou, Flers</i>	40			
120		Flers, le Pont-Féron, rue de la Chaussée, rue Richard Lenoir, R-P « Carrefour » à d., R-P « Lelièvre » à g. D18 le hameau de Vère, après 1km à d. la Bourdonnière, St Georges-des-Groseillers, au R-P à g. la Fosse, tout droit D 17 la vallée de la Vère, Pont-Erambourg, à d. Pont-d' Oully, après l'Orne à d. le Pont-des-Vers, à d. Rouvrou, Ségrie-Fontaine, Taillebois, la Carneille, Landigou, Messei, les Planches de Crocq à d., la Fournière, Flers.	60	↗	R	562
120	p	<i>Promenade: Flers, le Hameau de Vère, la Bourdonnière, St Georges-des-Groseillers, la Fosse, la vallée de la Vère à g. D 20 Athis, St Honorine-la-Chardonne, à d. Taillebois, puis fin du 1er parcours</i>	45			
121		Flers, Banvou, Dompierre, Champsecret, à droite carrefour Carabin-Gaté, à droite la Croix des Landes, Domfront, la Raterie, à droite Ionlay-l'Abbaye, le Biot, Préaux, Chanu, rue Maunoury, la Fournière, Flers	55	←	B	527
121	p	<i>Promenade: Flers, les Planches de Croc, le pont de la Fonte, la voie verte, sortie Varenne, D 56, St Bomer, D 809 les Bordeaux, Larchamp, Chanu, rue Maunoury, la Fournière, Flers</i>	40			
122		Flers, la Haussière, Forêt de St Clair, à droite carrefour la Croix, Chanu, à gauche Préaux, à droite St Cornier des Landes, Yvrandes, St Jean des Bois, carrefour le Paillot, Tinchebray, St Pierre d' Entremont, la Croix la Main, Caligny, St Georges des Groseillers, Flers	60	↗	R	459
122	p	<i>Promenade: idem jusqu'à Yvrandes, Tinchebray, puis fin du 1er parcours</i>	45			
123		Flers, D 229 Aubusson le stade, St Georges des Groseillers, le Stade, Caligny, la Croix la Main, D 911 Montsecret, à droite Trompe Souris, Clairefougères, Rully, la Bouillerie, la Roche Chauvin, bernière le Patry, Tinchebray, Chanu, carref La Croix, à droite la Haussière, Flers	55	↑	R	592
123	p	<i>Promenade: flers, rue Létard, Aubusson le Stade, St Georges, caligny, la Croix la Main, Montsecret, Tinchebray, puis fin du 1er parcours</i>	45			
124		Flers, Echalou, la Grilloire, Saire la Verrerie, la Ferrière aux Etangs, le parc des Minières, le Mont Gérome, l'Etoile d'Andaine, AG Ste Genevieve, Blutel, AD la Belle Arrivée, Carabin Gaté, Champsecret, Dompierre, Banvou, Flers	55	↓	B	538
124	p	<i>Promenade: Flers, la Grilloire, saire la Verrerie, la Ferrière aux Etangs, le Gué Plat, carrefour de Dompierre, la Pesnière, le Hamel, Champsecret, puis fin du 1er parcours</i>	40			
125		Flers, rue de la Géroudière, D118 La Halouzière, carrefour Beau Soleil, à d.43 Messei, tout droit, les Planches de Croc, à g. Banvou, d.-g. Dompierre, g. et d. D52 Champsecret, après l'église à d. Carabin Gaté, tout droit, Belle Arrivée, dans la descente, à g. D846 Blutel, à g. (en épingle) Ste Geneviève, l'Etoile d'Andaine, en face D218 sur 4,5 Km carrefour le Sap à g., carrefour Dompierre, tout droit, ferme des Minières, après le parc des Minières, à g. et à d. le mur de l'Encrage, la Ferrière-aux-Etangs, traverser la D21 et monter dans le bourg, au mini R-P à d. au grand R-P couper la D18, tout droit D21 vers Bellou-en-Houlme, continuer jusqu'au silo et à g. D56 Saire-la-Verrerie, à d. D225 la Crilloire, à g. D118 Echalo, carrefour Beau Soleil, la Halouzière à g. D812 La Selle-La-Forge, après l'église à d., le Domaine, Flers.	60	↓	R	564
125	p	<i>Promenade: Flers, les Planches de Croc, Banvou, Dompierre, la Pesnière, carrefour de Dompierre, puis fin du 1er parcours</i>	35			
126		Flers, la Fournière, Cap Fl'o, rue E. Maunoury, quartier St Michel, la Haute Devère, D25 La Chapelle-Biche, carrefour de la Croix à d. D225 Chanu, D229 Préaux, à d. D22 et à g. D229 St Cornier-des-Landes, Yvrandes, D23 St Jean-des-bois, après 1Km d.et g. carrefour du Paillot, à d. D911 Tinchebray, à l'entrée de la ville à g. et à d., Porte de Condé, gendarmerie, D911 Montsecret, St Pierre-d'Entremont, la Croix à la Main, à d. D300 Caligny, St Georges-des-Groseillers, à g. rue de la Garenne, rue Nouvelle, rue des écoles, le Forum, aux feux à d. Avenue de Verdun, rue Auguste Surville, Flers.	60	↗	R	452
126	p	<i>Promenade: Flers, la Chapelle-Biche, carrefour la Croix, Chanu, Préaux, à droite Tinchebray, puis fin du 1er parcours</i>	45			

		Circuits hebdomadaires 2015 RCVV	Km	Orientation	Niveau	Denivelée
127		Flers, la Fournière, Cap Fl'o, rue E. Maunoury, Quartier du Mont St Michel, à d. Robion, St Paul d. - g. Landisacq d. - g. D268 Frênes, d. - g. D54 Montsecret, à d. D911 St-Pierre-d'Entremont, à d. Cerisy-Belle-Etoile, 2ème à g. D257 Caligny, en face Montilly-sur-Noireau, 2ème à g., passer sous le pont SNCF et aussitôt à d., dans le bas de la Remaizière traverser la D962 et en face St-Pierre-du-Regard, à d. (en épingle) D20 jusqu'au carrefour avec la D17, en face Athis et à d. D25 (direction Flers), les Clos, Avenue de l'Hermitage, R-P du cimetière, en face Avenue de Dijon, Avenue de Verdun, à g. rue L. Barrabé, rue A. Surville, Flers.	50	↑	R	613
127	p	<i>Promenade: Flers, la Fournière, Cap Fl'o, rue E. Maunoury, Quartier du Mont St Michel, à d. Robion, St Paul d. - g. Landisacq d. - g. D268 Frênes, d. - g. D54 Montsecret, à d. D911 St-Pierre-d'Entremont, Condé-sur-Noireau, au R-P 1ère à d. puis légèrement à g. zone industrielle, au carrefour avec la D511, à d. Pont-Erambourg, légèrement à d., puis D17 la Vallée de la Vère, le Pont grat, puis 500m après à g. puis 500m après à g. la Métairie, à g. D229 carrefour Champion, à d. D25 les Clos, Avenue de l'Hermitage, R-P du cimetière, en face Avenue de Dijon, Avenue de Verdun, à g. rue L. Barrabé, rue A. Surville, Flers.</i>	50			
128		Flers, R-P du Pont-Féron à g., le Domaine, à g. La Selle-La-Forge, à g. la Halouzière, à d. D118 Echalou, La Crilloire à d. D225 Saires-La-Verrerie, à d. D56 Banvou, D225, 2ème à d. Le Châtelier, d. - g. St Clair-de-Halouze, (en face direction Larchamp), carrefour Blondel, à g. D25 Larchamp, le Biot, Beauchêne, à d. D269, à d. au carrefour avec la D23 Yvrandes, d. - g. Tinchebray, à d. mur de la rue de la geôle, d. - g. Porte de Condé, D924 puis D911 Montsecret, St Pierre-d'Entremont, à d. D18 Cerisy-Belle-Etoile, le Café Bleu, en face D257 Landisacq, d.-g. St Paul, d. - g. Robion, quartier St Michel, rue E. Maunoury, Cap Fl'o, rue Thimonnier, à g. la Fournière, Flers.	70	→	R	768
128	p	<i>Promenade: Flers, R-P du Pont-Féron à g., le Domaine, à g. La Selle-La-Forge, à g. la Halouzière, à d. D118 Echalou, la Crilloire à d. D225 Saires-La-Verrerie, à d. D56 Banvou, D225, 2ème à d. Le Châtelier, d. - g. St Clair-de-Halouze, (en face direction Larchamp), carrefour Blondel, à g. D25 Larchamp, le Biot, à d. D22 Préaux, à d. D229 Chanu, 2ème à g. D54, couper la D924, tout droit Frênes, à l'église à d. et 2ème à d. (entre la mairie et l'école) D815. Au carrefour avec la D265, à d. le Café Bleu, puis D18 la Fouillée, le Hameau-de-Vère, carrefour Lelièvre, en face rue de la Boule, rue de Messei, R-P du Pont-Féron à g., Flers.</i>	55			
129		Flers, la Fournière, Cap Fl'o, rue E. Maunoury, quartier St Michel, Robion, D229 Chanu, Préaux, à d. D22, puis à g. D229 St Cornier-des-Landes, Yvrandes, à g. D23 – D36 Ger, à g. D157 (direction Beauchêne), dans le bas de la côte, avant la rivière, à d. Lonlay-l'Abbaye, D56 jusqu'au R-P, en face D217 St Clair-de-Halouze, à d. à l'église D810, continuer tout droit, Le Châtelier, puis d. - g. D225 Banvou, D56 Pic Louvette, couper la D18, tout droit Saires-La-Verrerie, dans le bourg à g. la Crilloire, à g. D118 Echalou, la Halouzière, tout droit, rue de la Géroudière, Flers.	65	↓	B	794
129	p	<i>Promenade: Flers, la Fournière, Cap Fl'o, rue E. Maunoury, quartier St Michel, Rebion, D229 Chanu, Préaux, à g. D22 le Biot, à d. D25 Beauchêne, après 1km, après la rivière à g. Lonlay-l'Abbaye, D56 jusqu'au R-P, en face St Clair-de-Halouze D217, à d. à l'église D810, continuer tout droit Le Châtelier, puis d. - g. D225 Banvou, D56 Pic Louvette, couper la D18, tout droit Saires-La-Verrerie, dans le bourg à g. la Crilloire, à g. D118 Echalou, la Halouzière, tout droit, rue de la Géroudière, Flers.</i>	55			
130		Flers, rue A. Surville, Avenue de Verdun, le Forum, rue des écoles, rue du Rousselet, rue de la Garenne, St Georges-des-Groseillers, au R-P, tout droit, la Fosse, Pont de Vère, la Vallée, carrefour du Buat, à g. D20 St Pierre-du-Regard, Condé-sur-Noireau, au R-P à g. puis tout droit D511 – D911 St Pierre-d'Entremont, Montsecret, 2ème à g. D54 Frênes, D54 la Rivière, Chanu, 2ème à g. D229 (vers Flers), à d. (après le garage et la menuiserie), la Chapelle-Biche, couper la D25, traverser le bourg en continuant légèrement à g. D810, à g. D225 jusqu'au carrefour de la Houssière, à g. D217, après la descente, à d. D368 La Chapelle-au-Moine, g. - d. D368 le Gué, tout droit sur 350m et à g., au R-P des Genetés, tout droit jusqu'au bout de la route et à g. D118 la Halouzière, tout droit rue de la Géroudière, Flers.	60	↓	B	540
130	p	<i>Promenade: Flers, rue A. Surville, Avenue de Verdun, le Forum, rue des écoles, rue du Rousselet, rue de la Garenne, St Georges-des-Groseillers, au R-P, tout droit, la Fosse, Pont de Vère, la Vallée, carrefour du Buat, à g. D20 St Pierre-du-Regard, Condé-sur-Noireau, au R-P à g. puis tout droit D511 – D911 St Pierre-d'Entremont, Montsecret, 2ème à g. Frênes, tourner autour de l'église et prendre la D815 (entre l'école et la mairie), au bout de la route, à d. D265, le Café Bleu, D18 la Fouillée, la Ville à d. D229 La Lande-Patry, tout droit La Fontaine D229 Le Mesnil à g. D808 jusqu'au carrefour avec la D268, la Barrère à g., Robion, quartier St Michel, Auberge du Relais Fleuri, à d., rue de la Fonderie à d. rue Durmeyer, au pont de Domfront, g. - d., avenue L.Toussaint, aux feux à d. rue de la chaussée, à g. le Pont-Féron, Flers.</i>	50			

		Circuits hebdomadaires 2015 RCVV	Km	Orientation	Niveau	Denivelée
131		Flers, rue A. Surville, Avenue de Verdun, le Forum, rue des écoles, rue Nouvelle, St Georges-des-Groseillers, D300 Caligny, la Croix-à-la-Main, tout droit St Germain-du-Crioult, g.-d. D18 (dir. Pontécoulant), avant le bourg, à g., puis encore à g. D310, au carrefour de la Couarde, à g. toujours D310 Vassy, à d. et 2ème à g. D309-D54 Moncy, tout droit, Montsecret, à d. et 2ème à g. D54 Frênes, dans le bourg, 2ème à g. D268 le Mont Crespin, Landisacq, d.-g. D257 Chanu, à g. D225 carrefour la Croix, tout droit carrefour de la Houssière, à g. D217 (dir. Flers) dans le bas de la descente, à d. D368 la Chapelle-au-Moine, g.-d. Le Gué, tout droit Messei, aux feux tout droit, D43 carrefour Beausoleil, à g. D118 la Halouzière, à g. la Selle-La-Forge, à d. à l'église, le Domaine, le Pont-Féron, Flers.	65	↑	B	575
131	p	<i>Flers, rue A. Surville, Avenue de Verdun, le Forum, rue des écoles, rue Nouvelle, St Georges-des-Groseillers, D300 Caligny, la Croix-à-la Main, tout droit St Germain-du-Crioult, g.-d. D18 (dir. Pontécoulant), avant le bourg, à g. puis encore à g. D310 Vassy, d. et 2ème à g. D309-D54 Moncy, tout droit Montsecret, à d. et 2ème à g. D54 Frênes, faire le tour de l'église et sortir entre l'école et la mairie D815, au bout de la route à d. D265 le Café Bleu, les Loges à d. D18, la Fouillée, la Villette, à d. D229 la Lande-Patry, au R-P de l'église, prendre tout à g. l'Oisellerie, le Tremblay à g., au R-P. « Carrefour » à d., rue R. Lenoir, à d. rue de la gare, à g. rue de la chaussée, après « Leclerc » à g., le Pont-Féron, Flers.</i>	50			
132		Flers, la Fournière, Cap Fl'o, rue E. Maunoury, quartier St Michel, Rebion, D268-D229 Chanu, D225 (dir. Tinchebray), après 2,5 km à g. les Hardouinières, au carrefour avec la D22 à g. (vers Préaux) et à d. D229 St Cornier-des-Landes, Yvrandes, à g. D23-D36, Ger, à d. D82 (dir. Sourdeval) jusqu'au carrefour avec la D60, à g. l'Etre-au-Lièvre, le Bouillonnet, tout droit jusqu'à la 3ème à g. La Cosnerie g.-d., le Breil, au bout de la route, face à l'étang, à d. D36 sur 1,3 km à g. D134 la Prise Guimont D134, la Fosse Arthour, St Georges-de-Roulley à g. D907, après Rouellé à g. D217 Lonlay-L'Abbaye, D22 jusqu'au R-P, en face D56-D217 (dir. St Clair-de-Halouze), à l'Epine Orbière à g. D54, carrefour Blondel à d. D25 la Chapelle-Biche, quartier St Michel, Auberge du Relais Fleuri à d., rue de la Fonderie, à d. rue Durmeyer, le Pont de Domfront g.-d., Avenue L. Toussaint, aux feux à d. rue de la chaussée, le Pont-Féron, Flers.	75	←	R	809
132	p	<i>Flers, la Fournière, Cap Fl'o, rue E. Maunoury, quartier St Michel, Rebion, D268-D229 Chanu, D225 (dir. Tinchebray), après 2,5 km à g. Les Hardouinières, au carrefour avec la D22, à g. (vers Préaux) et à d. D229 St Cornier-des-Landes, Yvrandes, à g. D23-D36 Ger tout droit (dir. Barenton) D36, après le Gué Thibault à g. D134 la Prise Guimont, après 1 km à g. D818 Lonlay-L'Abbaye D22 jusqu'au R-P, en face D56-D217 (dir. St Clair-de-Halouze), à l'Epine Orbière à g. D54, carrefour Blondel à d. D25 la Chapelle-Biche, quartier St Michel, Auberge du Relais Fleuri à d. rue de la Fonderie, à d. rue Durmeyer, le Pont de Domfront g.-d., Avenue L. Toussaint, aux feux à d. rue de la chaussée, le Pont-Féron, Flers.</i>	60			